Geologischer Profilschnitt A-A‘
Station 0.000 bis 729.507 m

Südwest
A

Nordnordost
A‘

Längsschnitt Achse 800

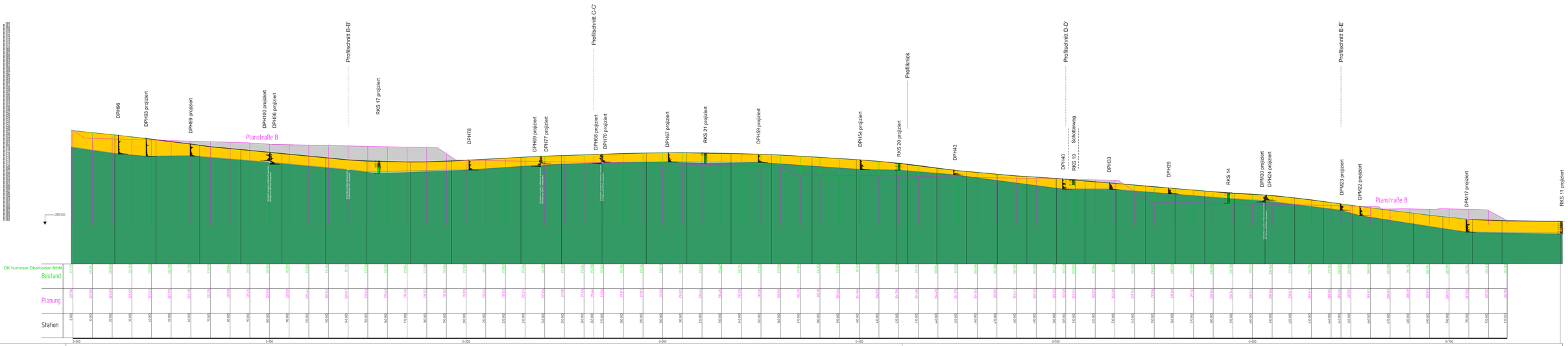

| | | |

Geologischer Profilschnitt A-A‘
Station 0.000 bis 510.000 m

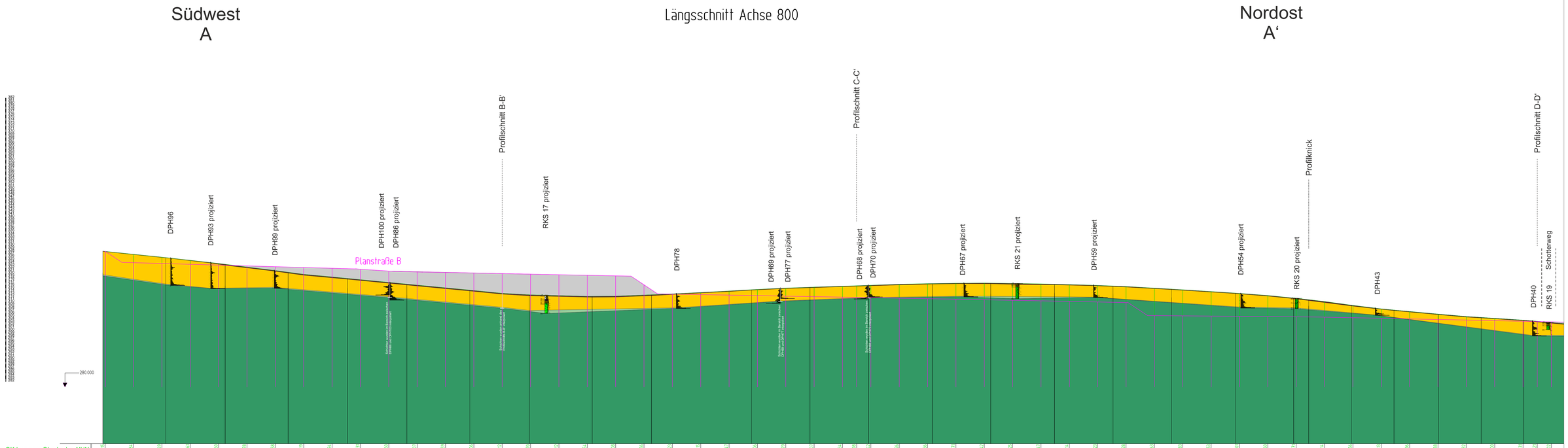

| | | |

Geologischer Profilschnitt A-A‘
Station 510.000 bis 729.507 m

Südsüdwest
A

Längsschnitt Achse 800

Nordnordost
A‘

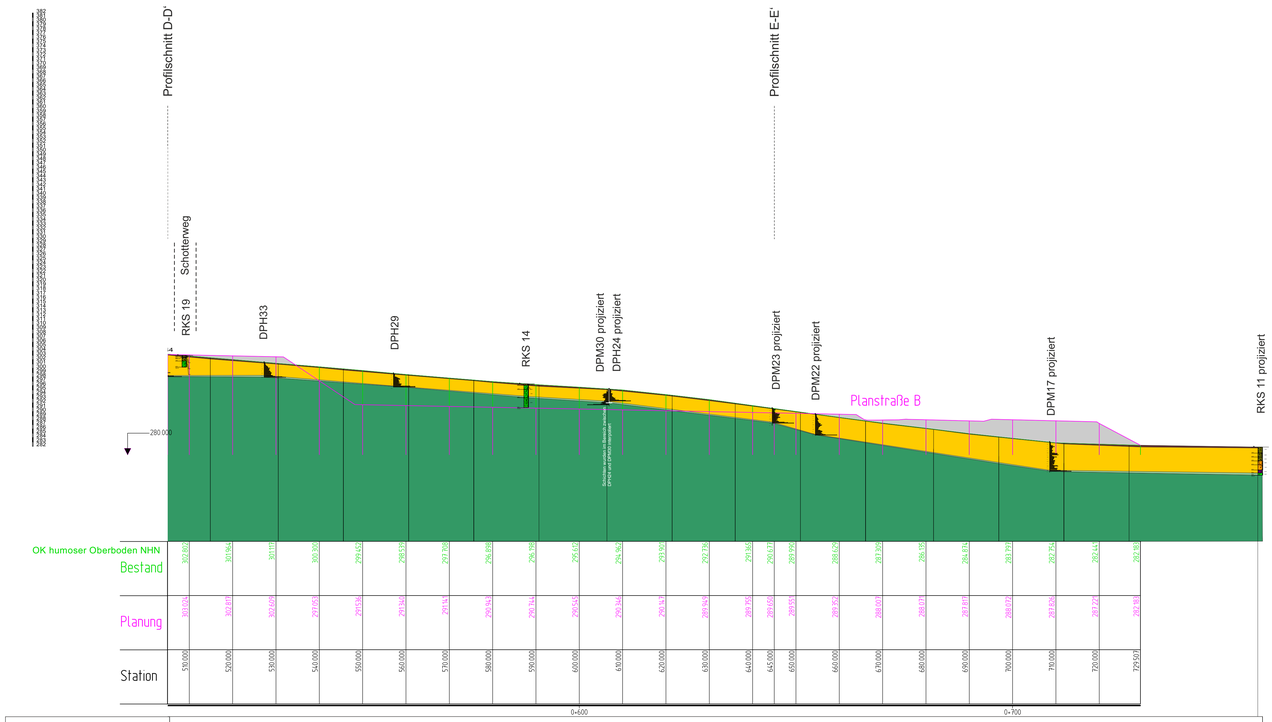

OK Lockergesteine NHN	302.21	300.91	299.56	298.34	297.20	295.61	295.04	293.58	291.76	289.78	287.77	285.78	284.00	282.51	282.00	281.67
OK verwitterter Fels NHN	298.34	298.13	296.87	295.41	293.91	292.51	292.40	290.50	288.14	285.72	282.97	280.56	278.27	276.42	276.23	275.97
OK angewitterter Fels NHN	298.06	297.74	296.65	295.17	293.83	292.80	292.06	290.22	288.07	285.59	282.82	280.37	278.00	276.12	275.86	275.37

Projektbezeichnung:

Erschließung Gewerbe- und Industriegebiet Fernholte
Gemarkung: Ewig (051541)
Flur 26
Flurstücke 36, 37, 38
57439 Attendorn

Auftraggeber:

Hansestadt Attendorn
Kölner Straße 12
57439 Attendorn

Legende:

- humoser Oberboden
- Auftrag
- Lockergesteine, [Hanglehm (Verwitterungslehm), weiche bis halbfeste Konsistenz] [Hangschutt, locker bis dicht gelagert]
- verwitterter Fels
- angewitterter Fels

Maßstab: 1:500/A0
Datum: 24.07.2024
Projektnummer: G1222
bearbeitet: 26.07.2024/Saleh
geprüft: /

Plangrundlagen:

Schmidt Ingenieurbüro für Bauwesen /5/
Wiesenkamp 1
57368 Lennestadt
übermittelt am 17.04.2024

www.tim-online.nrw.de
08.07.2024

HPC Harress Pickel Consult AG /7/ & /8/
Dammstraße 26
47119 Duisburg
Bericht Nr. [2084732]
2008-2014

Kühn Baugrund Beratung GmbH /9/
Reinshagenstraße 1
42369 Wuppertal
Bericht Nr. [16291G04]
14.11.2023

REIßNER
Geotechnik und Umwelt
Ingenieurgesellschaft mbH

Mittelweg 2
D-57489 Drolshagen
Tel. 02761/836502-0
Fax 02761/836502-22

Profilschnitt A-A‘

Geologischer Profilschnitt B-B‘
Station -175.000 bis 139.830 m

Nordwest
B

Südost
B‘

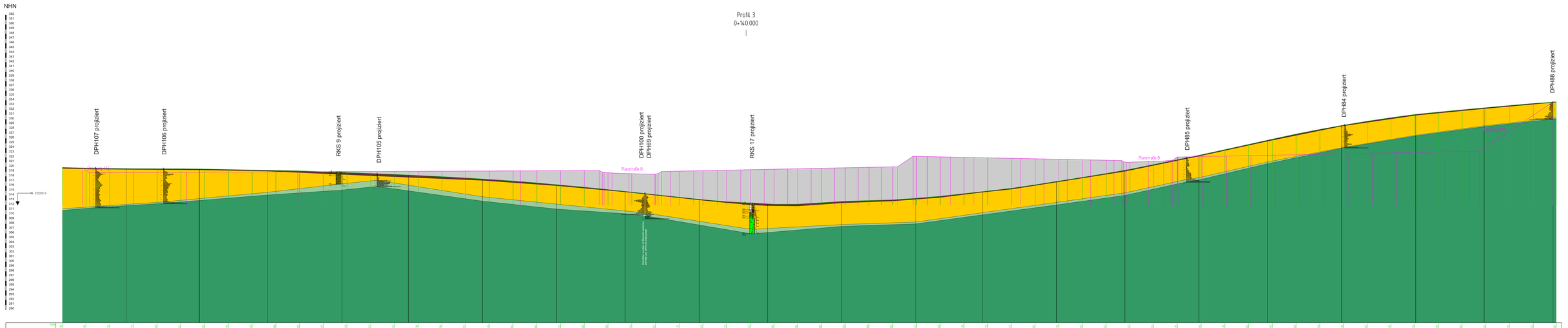

| | | |

Geologischer Profilschnitt B-B‘
Station -175.000 bis 90.000 m

Nordwest
B

Südost
B‘

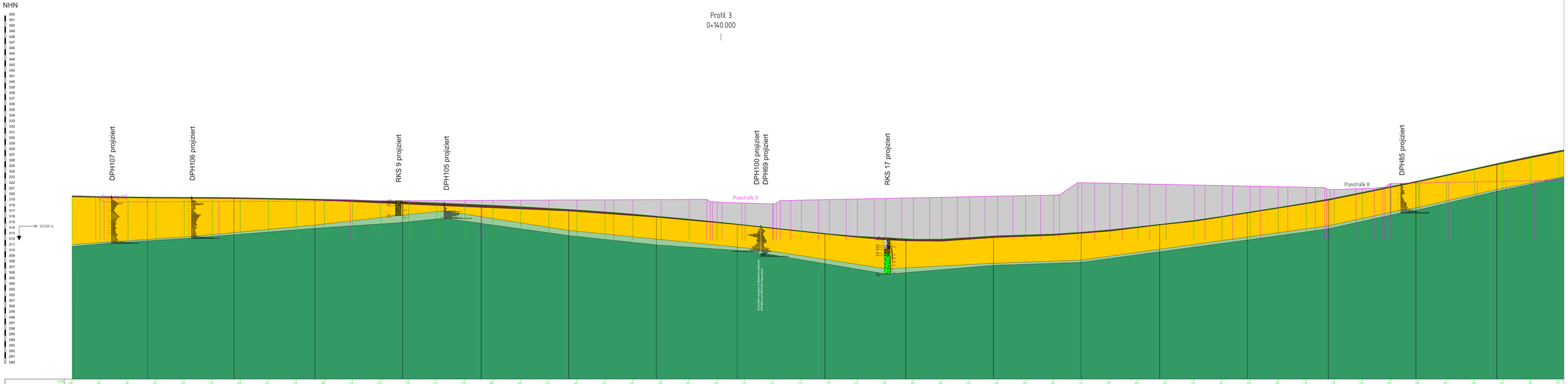

| | | |

Geologischer Profilschnitt B-B‘
Station 90.000 bis 139.830 m

Nordwest
B

Südost
B‘

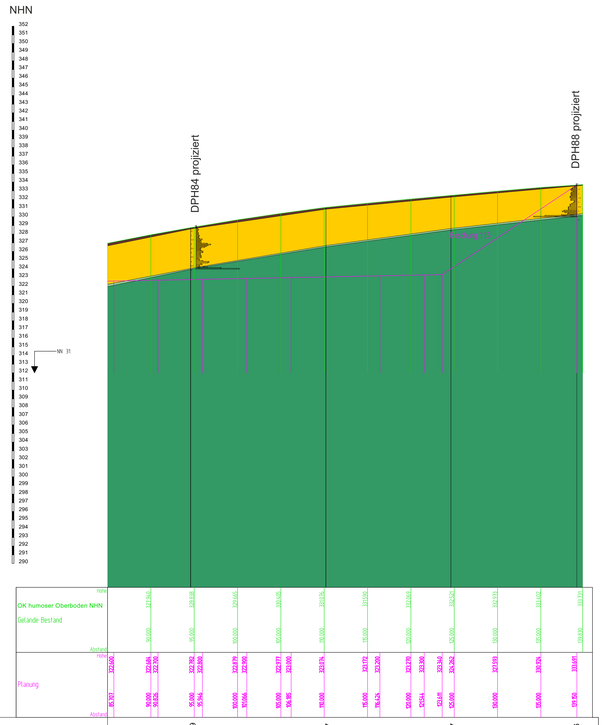

| | | |

Geologischer Profilschnitt C-C‘
Station -120.000 bis 145.000 m

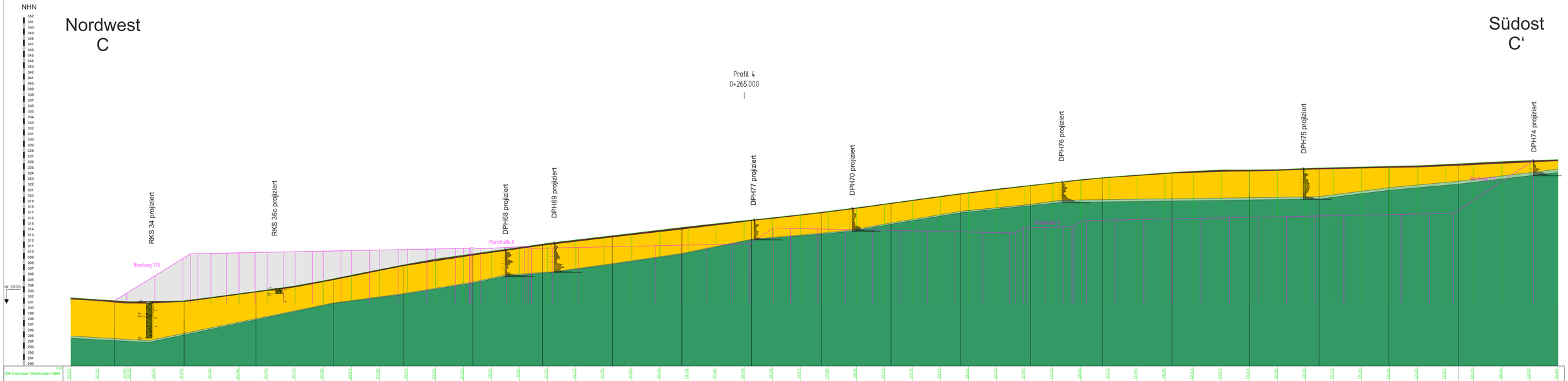

| | | |

Geologischer Profilschnitt D-D‘
Station -195.00 bis 340.730 m

Westnordwest
D

Ostsüdost
D‘

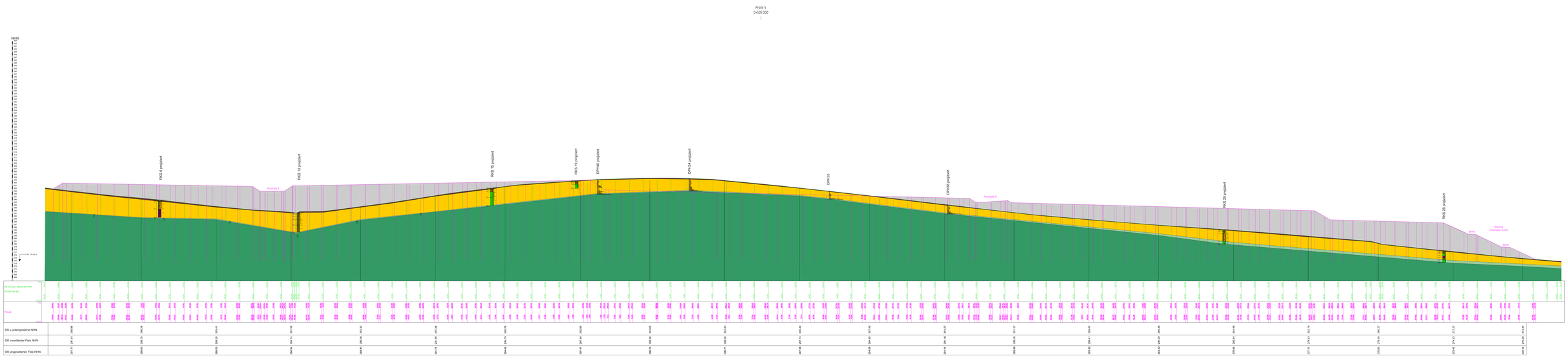

Projektbezeichnung:
Erschließung Gewerbe- und Industriegebiet Fernholte
Gemarkung: Ewig (051541)
Flur 26
Flurstücke 36, 37, 38
57439 Attendorn

Auftraggeber:
Hansestadt Attendorn
Kölner Straße 12
57439 Attendorn

Legende:

- humoser Oberboden
- Auftrag
- Lockergesteine, [Hanglehm (Verwitterungslehm), weiche bis halbfeste Konsistenz] [Hangschutt, locker bis dicht gelagert]
- verwitterter Fels
- angewitterter Fels

Maßstab:	unbekannt
Datum:	22.07.2024
Projektnummer:	G1222
bearbeitet:	26.07.2024/Saleh
geprüft:	/

Plangrundlagen:
Schmidt Ingenieurbüro für Bauwesen /5/
Wiesenkamp 1
57368 Lennestadt
übermittelt am 17.04.2024

www.tim-online.nrw.de
08.07.2024

HPC Harress Pickel Consult AG /7/ & /8/
Dammstraße 26
47119 Duisburg
Bericht Nr. [2084732]
2008-2014

Köhr Baugrund Beratung GmbH /9/
Reinshagenstraße 1
42389 Wuppertal
Bericht Nr. [16291G04]
14.11.2023

REIßNER
Geotechnik und Umwelt
Ingenieurgesellschaft mbH

Mittelweg 2
D-57489 Drolshagen
Tel. 02761/836502-0
Fax 02761/836502-22

Profilschnitt D-D‘

Geologischer Profilschnitt D-D‘
Station -195.00 bis 75.000 m

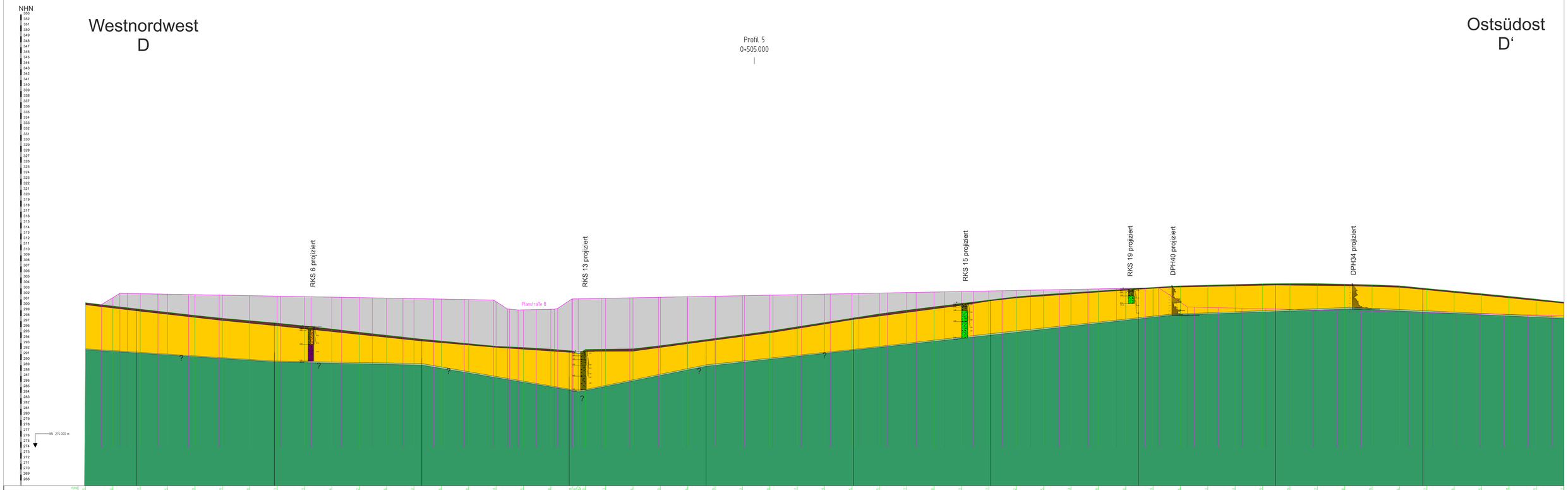

| | | |

Geologischer Profilschnitt D-D‘
Station 75.000 bis 340.730 m

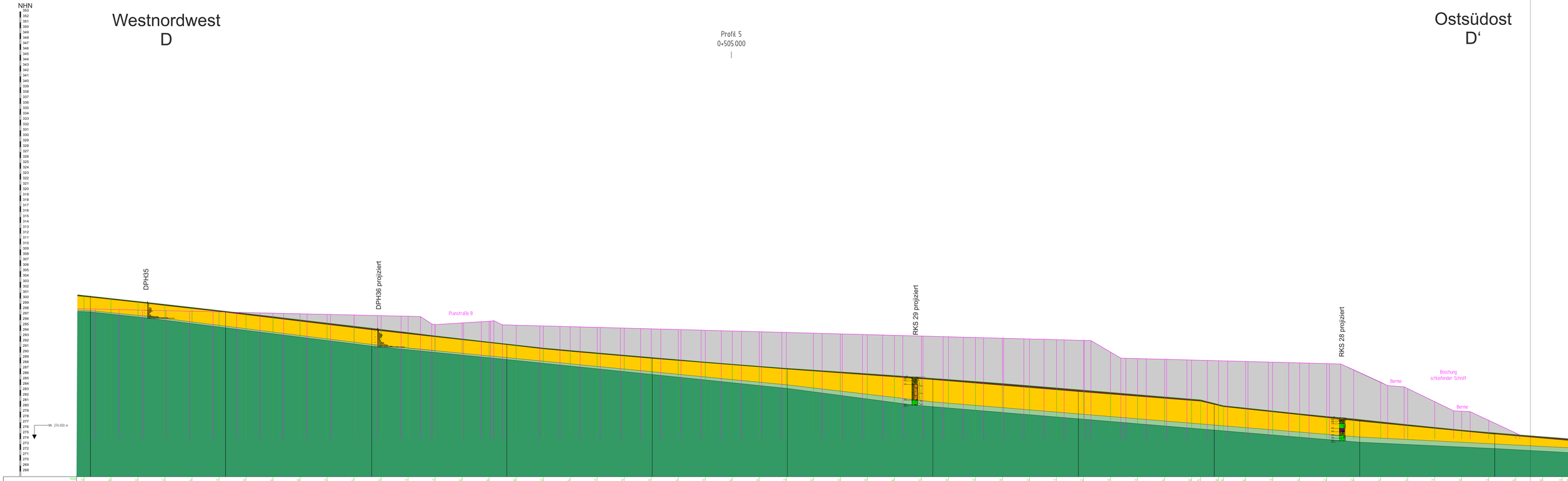

| | | |

Geologischer Profilschnitt E-E‘
Station -150.000 bis 210.000 m

Westnordwest
E

Ostsüdost
E‘

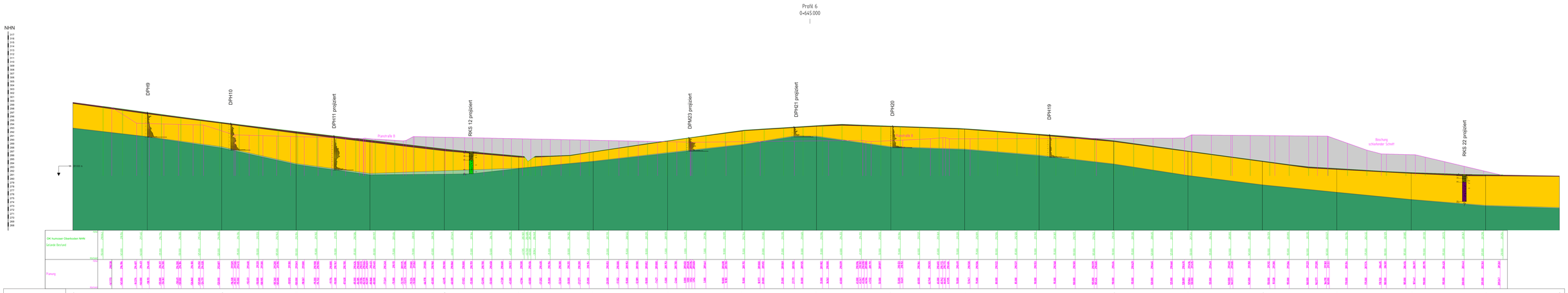

| | | |

Geologischer Profilschnitt E-E‘
Station -150.00 bis 100.000 m

Westnordwest
E

Ostsüdost
E‘

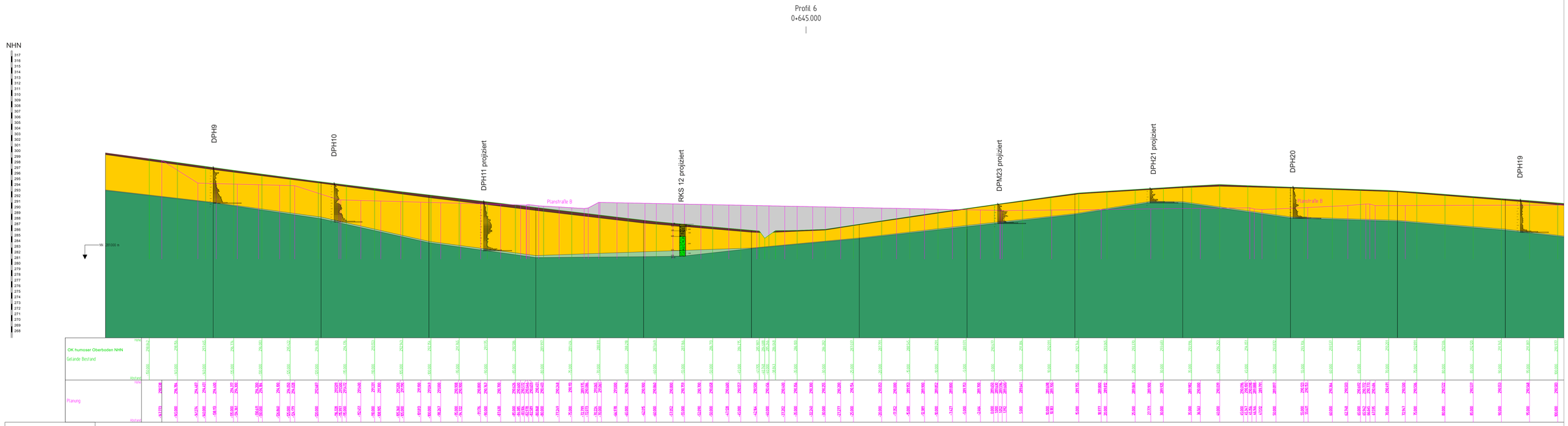

| | | |

Geologischer Profilschnitt E-E‘
Station 100.000 bis 210.000 m

Westnordwest
E

Ostsüdost
E‘

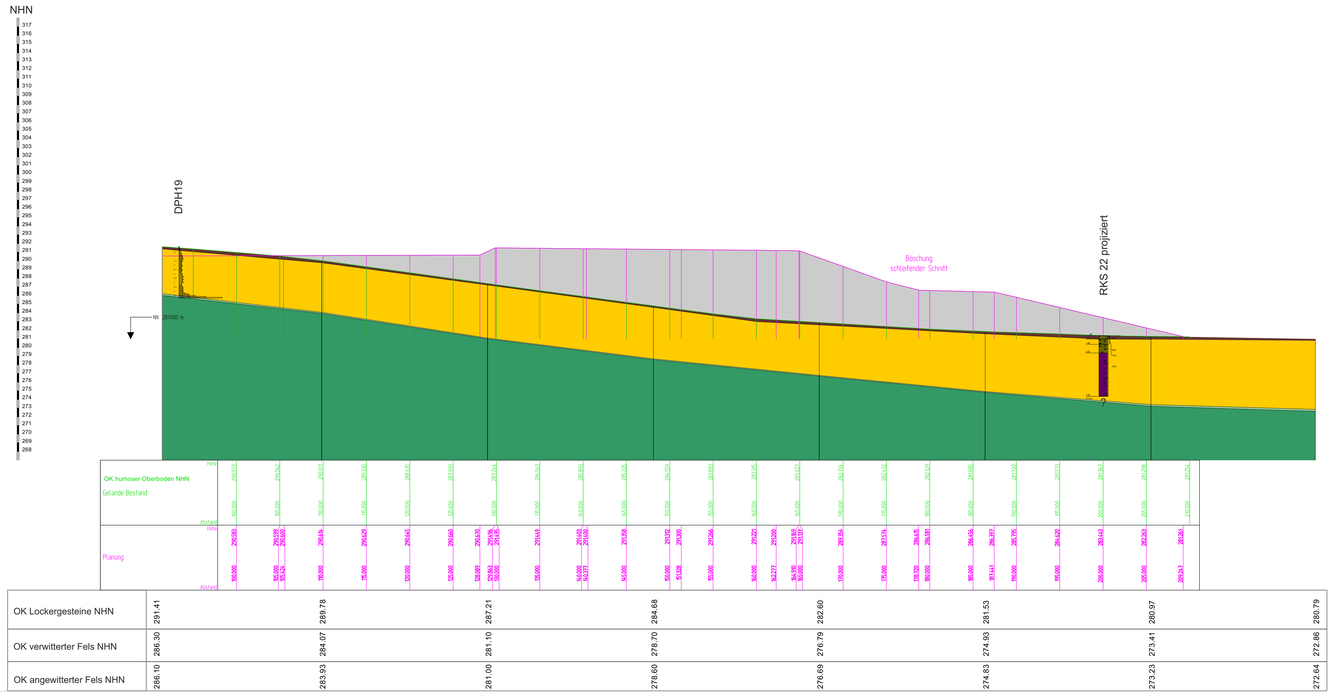

Projektbezeichnung:

Erschließung Gewerbe- und
Industriegebiet Fernholte
Gemarkung: Ewig (051541)
Flur 26
Flurstücke 36, 37, 38
57439 Attendorn

Auftraggeber:

Hansestadt Attendorn
Kölner Straße 12
57439 Attendorn

Legende:

- humoser Oberboden
- Auftrag
- Lockergesteine, [Hanglehm (Verwitterungslehm), weiche bis halbfeste Konsistenz] [Hangschutt, locker bis dicht gelagert]
- verwitterter Fels
- angewitterter Fels

Maßstab: 1:250/A0
Datum: 23.07.2024
Projektnummer: G1222
bearbeitet: 26.07.2024/Saleh
geprüft: /

Plangrundlagen:

Schmidt Ingenieurbüro für Bauwesen /5/
Wiesenkamp 1
57368 Lennestadt
übermittelt am 17.04.2024

www.tim-online.nrw.de
08.07.2024

HPC Harress Pickel Consult AG /7/ & /8/
Dammstraße 26
47119 Duisburg
Bericht Nr. [2084732]
2008-2014

Kühn Baugrund Beratung GmbH /9/
Reinshagenstraße 1
42369 Wuppertal
Bericht Nr. [16291G04]
14.11.2023

REIßNER
Geotechnik und Umwelt
Ingenieurgesellschaft mbH

Mittelweg 2
D-57489 Drolshagen
Tel. 02761/836502-0
Fax 02761/836502-22

Profilschnitt E-E‘

Geologischer Profilschnitt F-F‘
Station -115.000 bis 130.000 m

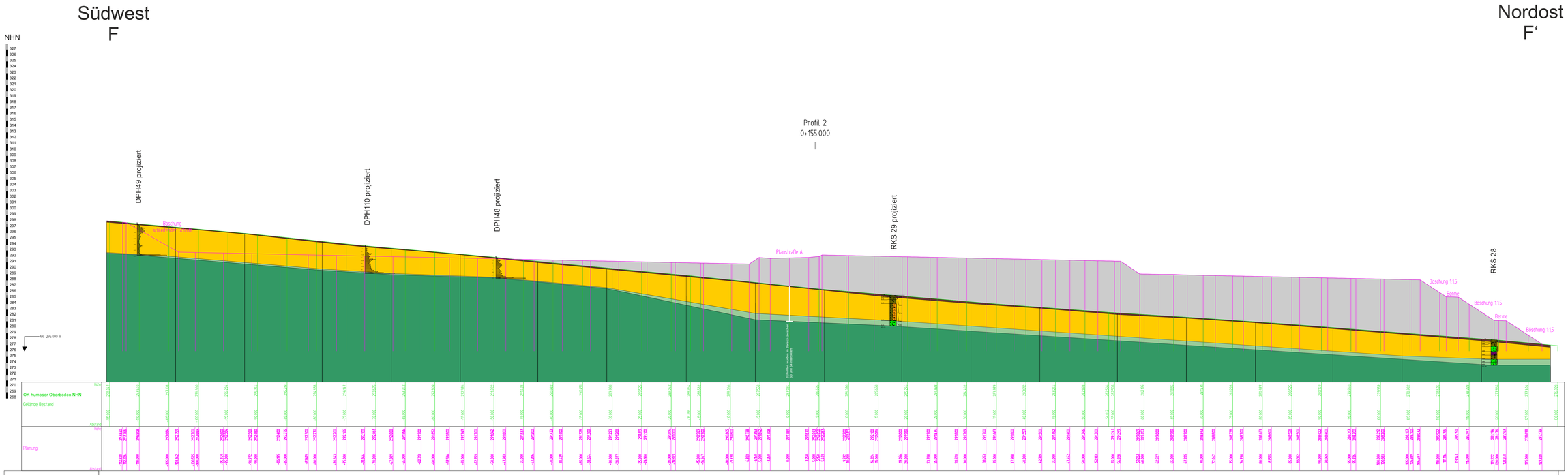
Südwest
F
Nordost
F‘
NHN
Profil 2
0+155.000
DPH49 projiziert
DPH110 projiziert
DPH48 projiziert
RKS 29 projiziert
RKS 28
Böschung
Planstraße A
Böschung 1:1,5
Böschung 1:1,5 wird mit Bauwerk abgerundet
Böschung 1:1,5
Böschung 1:1,5 wird mit Bauwerk abgerundet
Böschung 1:1,5
Böschung 1:1,5
Böschung 1:1,5

Geologischer Profilschnitt G-G‘
Station -135.000 bis 122.958 m

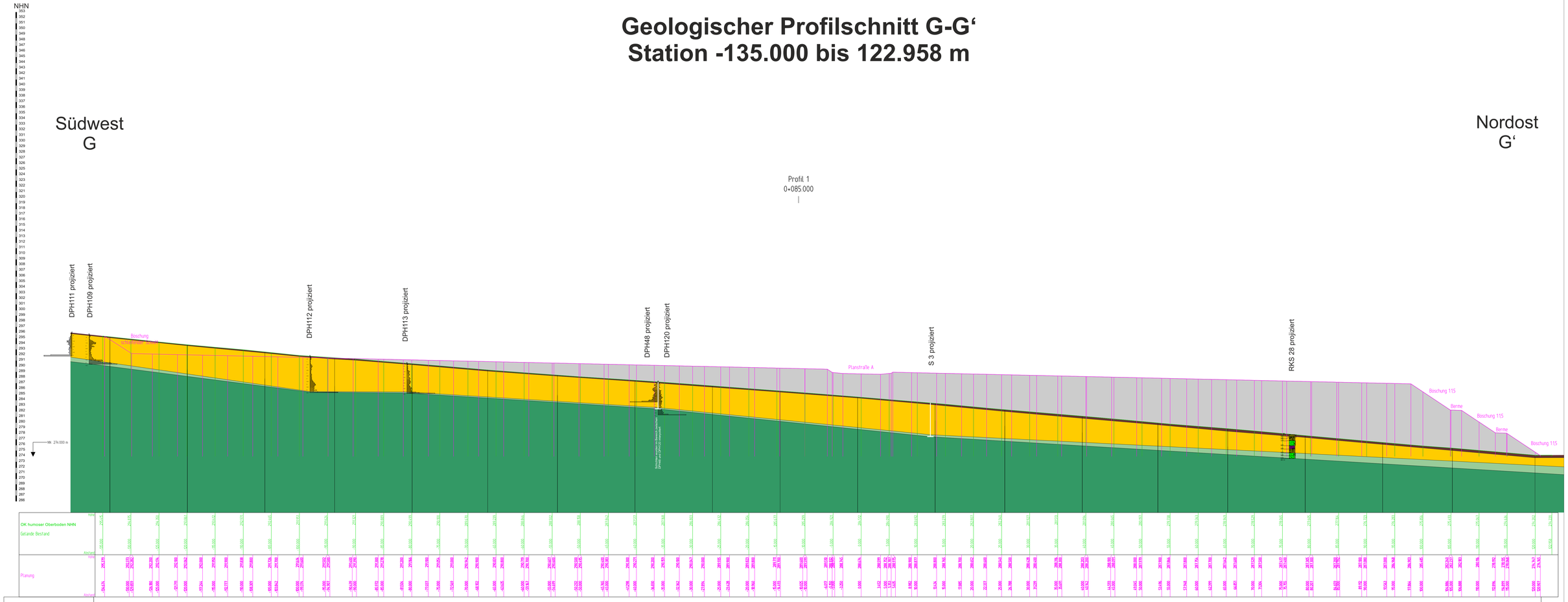

| | | |